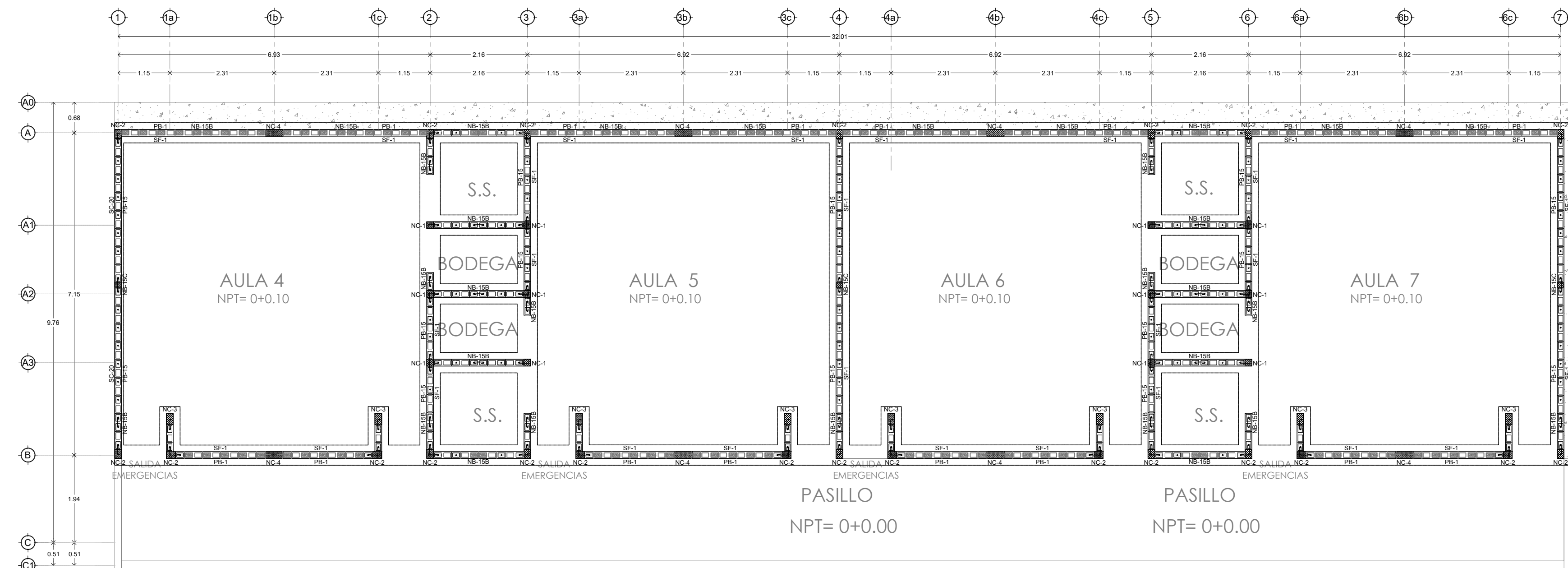
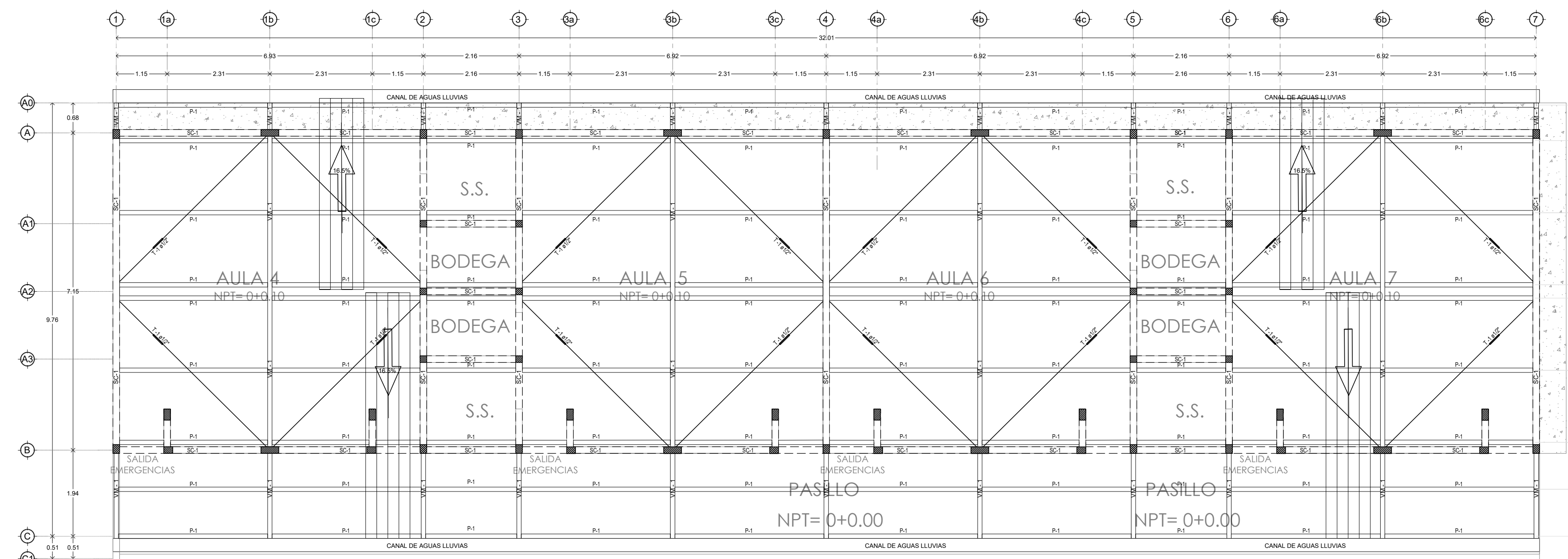


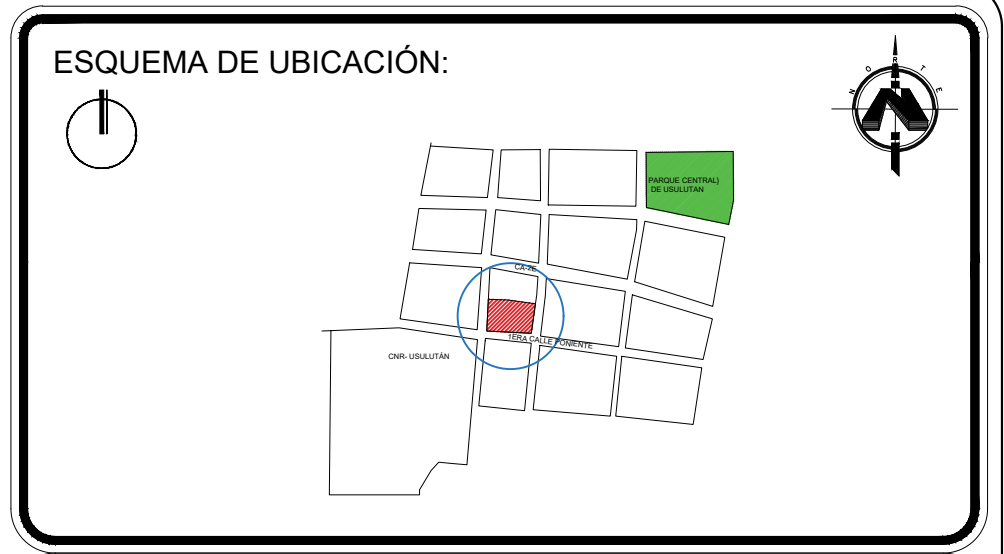
**PLANTA ARQUITECTÓNICA**  
MÓDULO B "4 AULAS" ESC. 1:75



**PLANTA DE FUNDACIONES Y PAREDES**  
MÓDULO B "4 AULAS" ESC. 1:75



**PLANTA ESTRUCTURAL DE TECHOS**  
MÓDULO B "4 AULAS" ESC. 1:75



PRESENTA:  
  
**MINISTERIO DE EDUCACIÓN**  
**CIENCIA Y TECNOLOGÍA**  
 ALAMEDA JUAN PABLO II Y CALLE GUADALUPE  
 EDIFICIO A, SAN SALVADOR, EL SALVADOR.

ESQUEMA DE UBICACIÓN:  
 EDUCACIÓN: ESCUELA DE EDUCACIÓN PARVULARIA  
 BARRIO EL CALVARIO  
 CARRÍO: 12749  
 INFRAESTRUCTURA:  
 UBICACIÓN: 3RA CALLE PTE, ENTRE 3RA AVENIDA SUR Y 1RA AVENIDA SUR, USulután

PROYECTO:  
 CRECER Y APRENDER JUNTOS: DESARROLLO INTEGRAL DE LA PRIMERA INFANCIA EN EL SALVADOR  
 FINANCIAMIENTO:  
 CONTRATO DE PRESTAMO BIRF-9067-SV

CONTENIDO:  
 MÓDULO B (CUATRO AULAS, TECHO A DOS AGUAS, UN NIVEL)  
 PLANTA ARQUITECTÓNICA, PLANTA DE FUNDACIONES Y PAREDES, PLANTA ESTRUCTURAL DE TECHOS.

DISEÑO ARQUITECTÓNICO:  
 DISEÑO ESTRUCTURAL:  
 DISEÑO HIDRÁULICO:  
 DISEÑO ELÉCTRICO:

ÁREA DE TERRENO:	1,410.80m <sup>2</sup>	ÁREA DE CONSTRUCCIÓN:	1330.68m <sup>2</sup>
ÁREA VERDE:	80m <sup>2</sup>	ÁREA DE REHABILITACIÓN:	-
CÓDIGO:	<b>EST-07</b>	CORRELATIVO:	<b>22/42</b>
ESCALA:	INDICADAS	FECHA:	MARZO 2026

SELLOS: